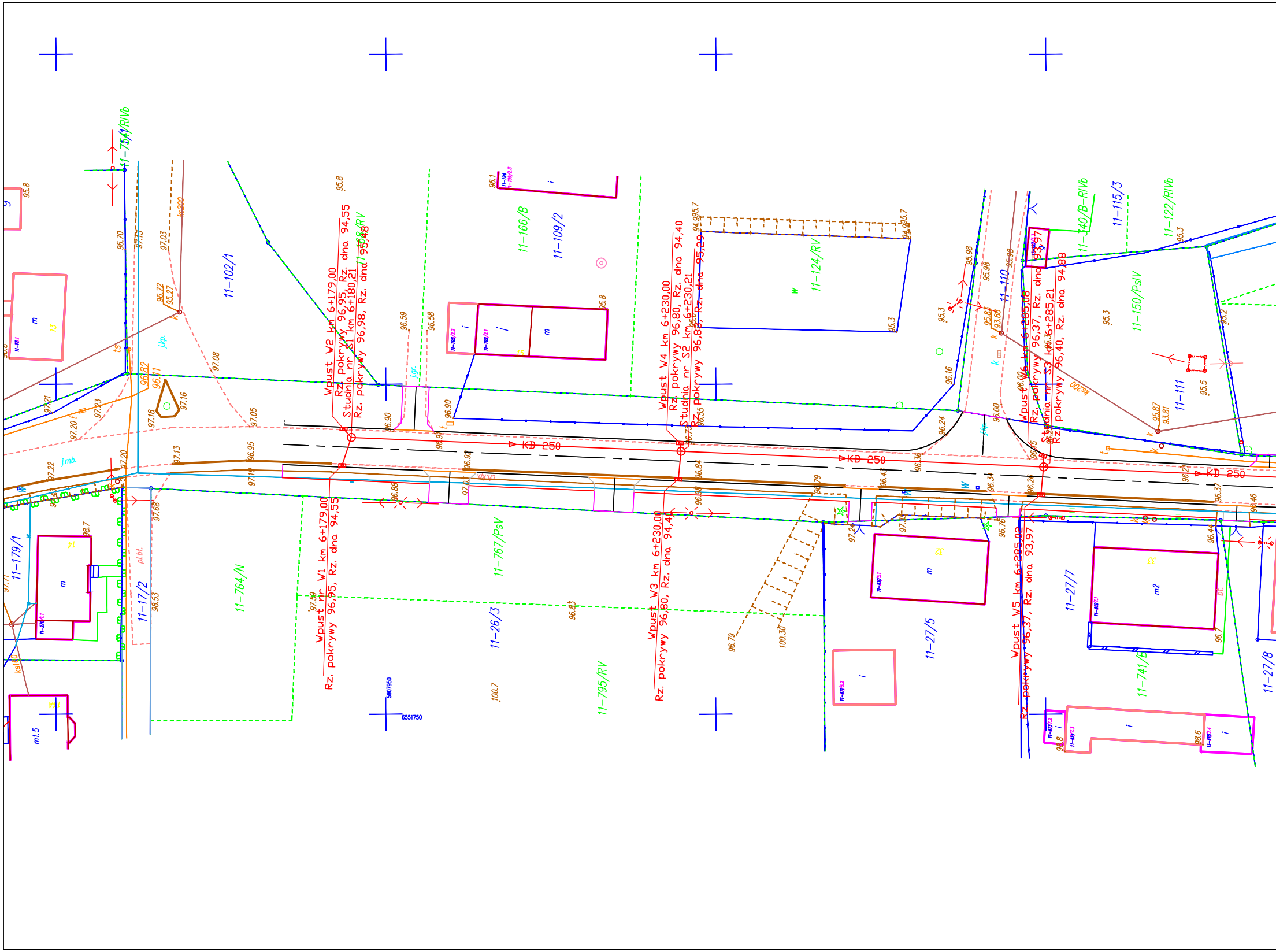
Wpust W2 km 6+179,00
Rz. pokrywy 96,95, Rz. dna 94,55
Studnia nr S1 km 6+180,21
Rz. pokrywy 96,98, Rz. dna 95,48
Wpust W1 km 6+179,00
Rz. pokrywy 96,95, Rz. dna 94,55
Wpust W4 km 6+230,00
Rz. pokrywy 96,80, Rz. dna 94,40
Studnia nr S2 km 6+230,21
Rz. pokrywy 96,83, Rz. dna 95,29
Wpust W3 km 6+230,00
Rz. pokrywy 96,80, Rz. dna 94,40
Wpust W6 km 6+285,08
Rz. pokrywy 96,37, Rz. dna 93,97
Studnia nr S3 km 6+285,21
Rz. pokrywy 96,40, Rz. dna 94,88
Wpust W5 km 6+285,02
Rz. pokrywy 96,37, Rz. dna 93,97
KD 250
KD 250
KD 250
11-741/RIVb
11-102/1
11-168/RV
11-166/B
11-109/2
11-124/RV
11-110
11-140/B-RIVb
11-115/3
11-122/RIVb
11-150/PsIV
11-111
11-179/1
11-17/2
11-764/N
11-26/3
11-767/PsV
11-795/RV
11-27/5
11-27/7
11-741/B
11-27/8
ks200
ks200
ks150
j.kp.
j.mb.
j.gr.
pl.bt.
m
m2
m1.5
i
w
k
5907950
6551750

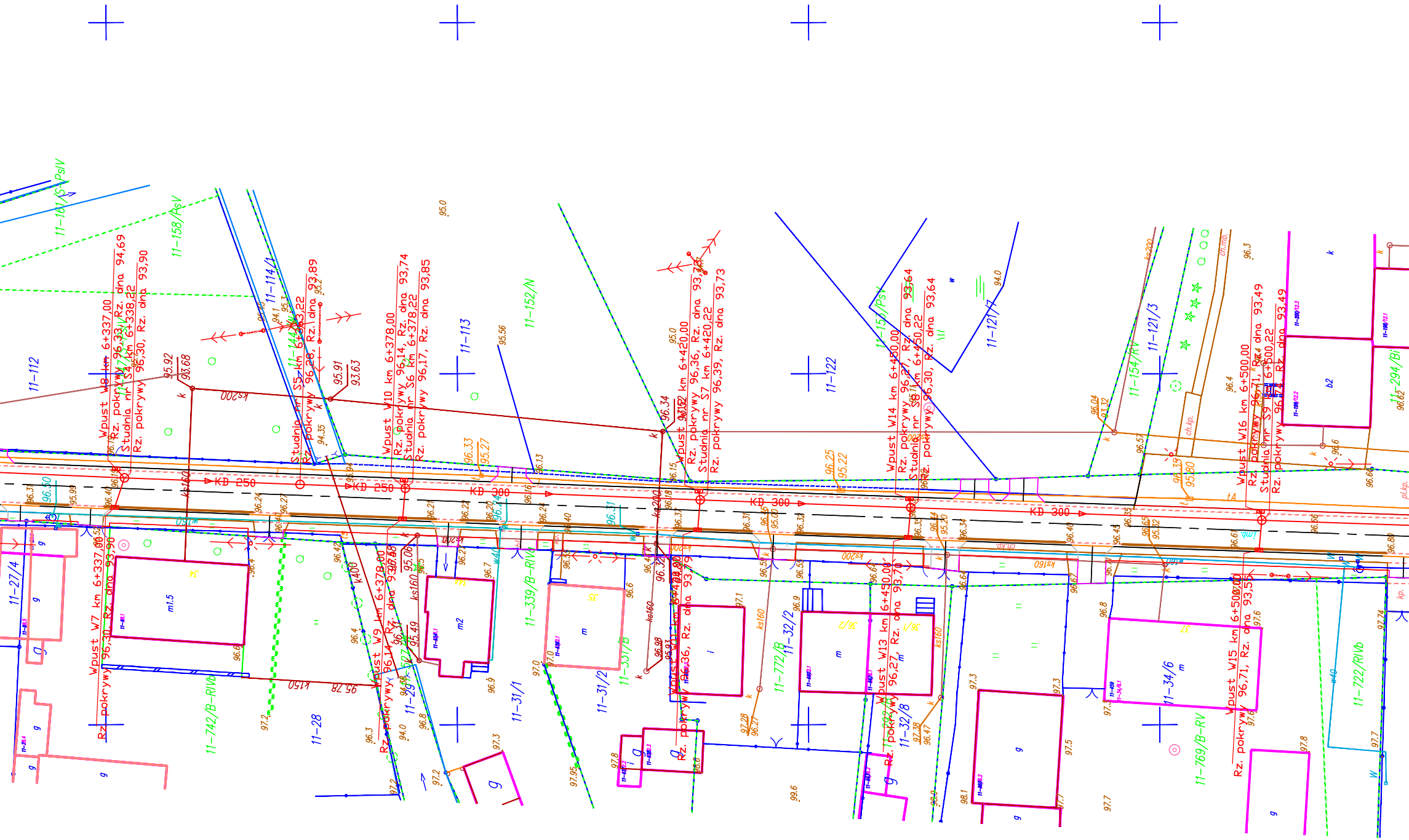

Wpust W8 km 6+337,00
Rz. pokrywy 96,33, Rz. dna 94,69
Studnia nr S4 km 6+338,22
Rz. pokrywy 96,30, Rz. dna 93,90
Studnia nr S5 km 6+363,22
Rz. pokrywy 96,26, Rz. dna 93,89
Wpust W10 km 6+378,00
Rz. pokrywy 96,14, Rz. dna 93,74
Studnia nr S6 km 6+378,22
Rz. pokrywy 96,17, Rz. dna 93,85
Wpust W12 km 6+420,00
Rz. pokrywy 96,36, Rz. dna 93,73
Studnia nr S7 km 6+420,22
Rz. pokrywy 96,39, Rz. dna 93,73
Wpust W14 km 6+450,00
Rz. pokrywy 96,27, Rz. dna 93,64
Studnia nr S8 km 6+450,22
Rz. pokrywy 96,30, Rz. dna 93,64
Wpust W16 km 6+500,00
Rz. pokrywy 96,71, Rz. dna 93,49
Studnia nr S9 km 6+500,22
Rz. pokrywy 96,71, Rz. dna 93,49
Wpust W7 km 6+337,00
Rz. pokrywy 96,30, Rz. dna 93,90
Wpust W9 km 6+378,00
Rz. pokrywy 96,14, Rz. dna 93,58
Wpust W11 km 6+420,00
Rz. pokrywy 96,36, Rz. dna 93,79
Wpust W13 km 6+450,00
Rz. pokrywy 96,27, Rz. dna 93,70
Wpust W15 km 6+500,00
Rz. pokrywy 96,71, Rz. dna 93,55
KD 250
KD 250
KD 300
KD 300
KD 300
ks200
ks200
ks160
ks160
ks160
ks160
k400
k150
kd200
11-161/SPsIV
11-158/PsV
11-112
11-114/1
11-113
11-152/N
11-122
11-121/7
11-121/3
11-150/PsV
11-154/RV
11-294/Bi
11-27/4
11-742/B-RIVb
11-28
11-29
11-31/1
11-339/B-RIVb
11-31/2
11-331/B
11-32/2
11-772/B
11-32/8
11-34/6
11-769/B-RV
11-722/RIVb
m1.5
m2
m
i
g
b2
k
34
35
36/2
36/1
37
95.92
93.68
95.91
93.63
96.34
96.33
95.27
96.25
95.22
96.04
93.32
96.50
96.31
95.0
95.56
94.0
96.3
96.4
ch.kp.
ch.mb.
pl.kp.
kp.
w40
w

Arkusz 1

Arkusz 2

Poświadcza się, że niniejszy dokument został opracowany w wyniku prac geodezyjnych i kartograficznych, których rezultaty zawiera operat techniczny wpisany do ewidencji materiałów państwowego zasobu geodezyjnego i kartograficznego

Organ prowadzący państwowy zasób geodezyjny i kartograficzny	STAROSTA WĄBRZESKI
Identyfikator ewidencyjny materiału zasobu - operatu technicznego	P.0417. 2017.451
Data wpisania operatu technicznego do ewidencji materiałów zasobu	2017 -09- 25
Imię, nazwisko i podpis osoby reprezentującej organ	Z up. STAR

p.o. Kierownika Powiatow

Dokumentacji Geodezyjnej i

Bogdan Matusz

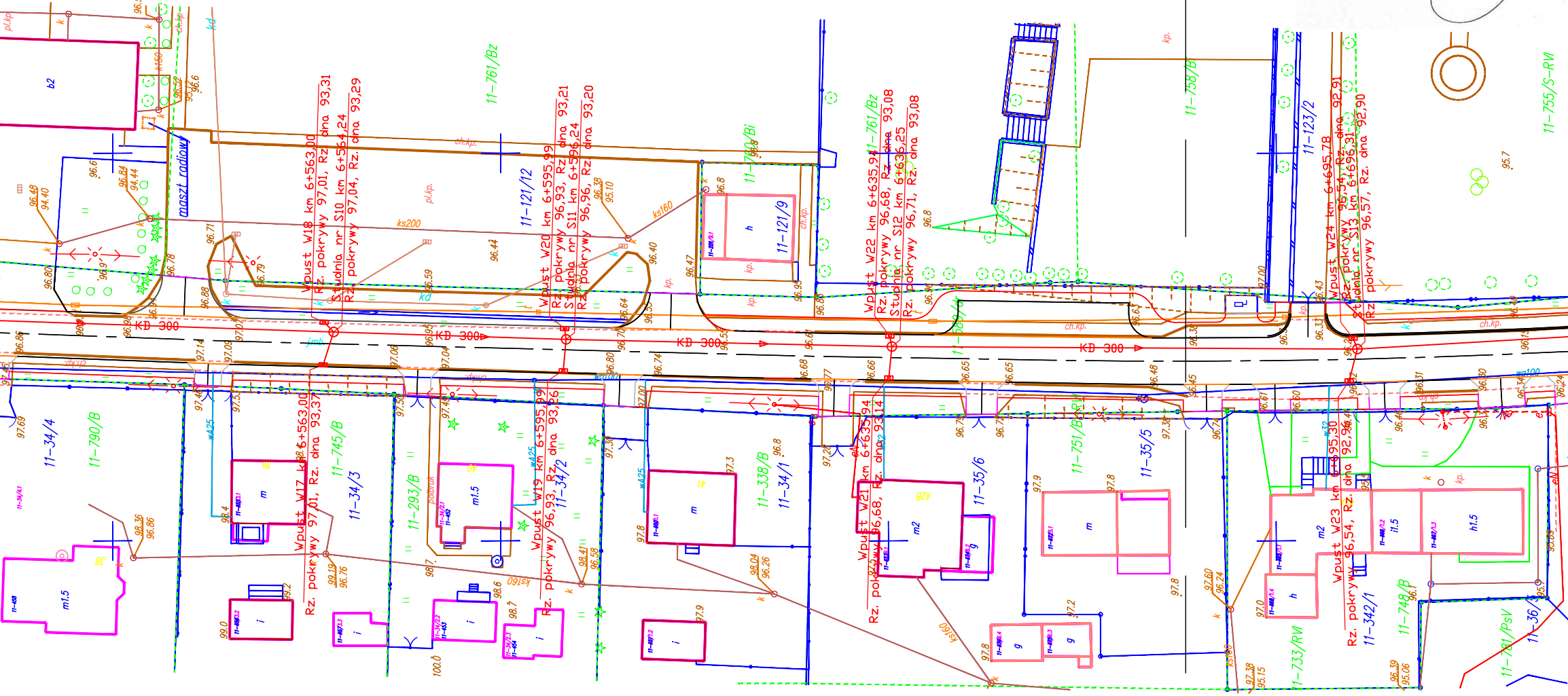

Wpust W18 km 6+563,00
Rz. pokrywy 97,01, Rz. dna 93,31
Studnia nr S10 km 6+564,24
Rz. pokrywy 97,04, Rz. dna 93,29
Wpust W20 km 6+595,99
Rz. pokrywy 96,93, Rz. dna 93,21
Studnia nr S11 km 6+596,24
Rz. pokrywy 96,96, Rz. dna 93,20
Wpust W22 km 6+635,94
Rz. pokrywy 96,68, Rz. dna 93,08
Studnia nr S12 km 6+636,25
Rz. pokrywy 96,71, Rz. dna 93,08
Wpust W24 km 6+695,78
Rz. pokrywy 96,54, Rz. dna 92,91
Studnia nr S13 km 6+696,31
Rz. pokrywy 96,57, Rz. dna 92,90
Wpust W17 km 6+563,00
Rz. pokrywy 97,01, Rz. dna 93,37
Wpust W19 km 6+595,99
Rz. pokrywy 96,93, Rz. dna 93,26
Wpust W21 km 6+635,94
Rz. pokrywy 96,68, Rz. dna 93,14
Wpust W23 km 6+695,30
Rz. pokrywy 96,54, Rz. dna 92,96
KD 300
KD 300
KD 300
KD 300
maszt radiowy
11-761/Bz
11-121/12
11-121/9
11-760/Bi
11-761/Bz
11-758/Bi
11-123/2
11-755/S-RVI
11-589/dr
11-34/4
11-790/B
11-745/B
11-34/3
11-293/B
11-34/2
11-338/B
11-34/1
11-35/6
11-751/B-RVI
11-35/5
11-733/RVI
11-342/1
11-748/B
11-781/PsV
11-36
b2
h
m
m1.5
m2
i
g
h
i1.5
h1.5
ks200
ks160
ks160
ch.kp.
pl.kp.
kp.
kd
k
j.mb.
polbruk
wA25
wa100
w32
96.44
96.40
96.38
95.10
96.59
96.64
96.95
97.06
97.04
96.80
96.70
96.66
96.65
96.65
96.48
96.45
97.00
96.43
96.33
98.41
96.58
99.19
96.76
97.60
96.24
97.38
95.15
96.39
95.06
97.9
97.8
97.8
97.2
97.8
98.7
98.6
98.7
100.0
99.2
96.8
95.7

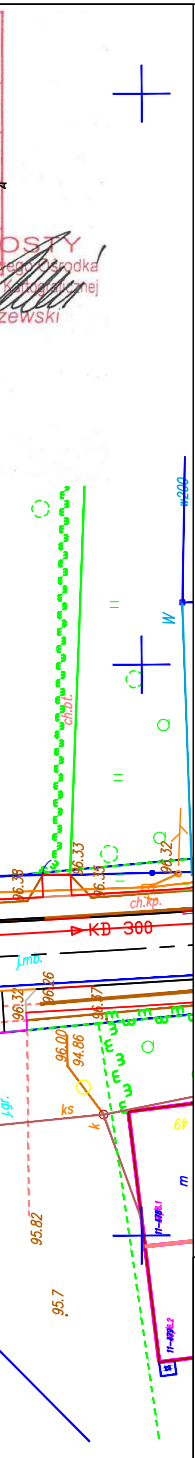
OSTY
ego Ośrodka
Kartograficznej
zewski
w200
W
ch.bt.
96.38
96.33
96.35
96.32
ch.kp.
KD 300
j.mb.
96.32
96.26
96.17
96.00
94.86
ks
k
49
j.gr.
m
95.82
95.7

Legenda:

▭	krawężnik betonowy 15x30cm
▭	krawężnik betonowy najazdowy 15x22cm
▭	obrzeże betonowe 8x30cm
▭	opornik betonowy 12x25cm
▭	krawężnik obniżony 15x30cm
▪	Wpust uliczny projektowany
KD 300	Projektowny kolektor deszczowy
○	Projektowna studnia rewizyjna

BPB

Biuro Projektów Budowlanych
ul. Bartosza Głowackiego 18
87-100 Toruń
biuro@bpb.net.pl,
tel. 723-071-098

inwestycja:	**Przebudowa drogi powiatowej nr 1703 C Błędowo – Płużnica od km 6+170 do km 7+160 m. Płużnica**
adres:	Dz. nr 50/2, 148/1, Jednostka ewidencyjna: 041704_2 Płużnica, Obręb ewidencyjny: 0011 Płużnica
inwestor:	Zarząd Dróg Powiatowych, ul. 1 Maja, 87-200 Wąbrzeźno
temat rys.:	Projekt zagospodarowania terenu

skala:	data:	nr rys:
1:500	styczeń 2018	2.1

wykonali:	branża:	imię i nazwisko:	uprawnienia:	podpis:
Projektował	sanitarna	inż. Paweł Nalaskowski	KUP/0138/ POOS/06	
Sprawdził:	sanitarna	inż. Piotr Barczyński	KUP/0078/ PWOS/06	
Opracował	drogowa	inż. Mateusz Betlej	_____	